GR 7: SENDA GRANADINA-TRAMO ALPUJARREÑO

ETAPA 10 (LANJARÓN-NIGÜELAS)

INFORMACIÓN DE INTERÉS TURÍSTICO

• **EL PUEBLO de Lanjarón.**
Información aportada por el Ayuntamiento de Lanjarón.

En Lanjarón está documentada la existencia de poblamiento árabe desde el siglo XII en adelante. Ibn al-Jatib, en el siglo XIV, citaba este lugar en su obra Lamha como un castillo incluido en el distrito de Ferreira. En el siglo XV también es citado como una alquería de la Alpujarra, que fue conquistada por Mamad XII en 1489.
Posteriormente Lanjarón vivió como toda la Alpujarra la rebelión de los moriscos en 1570, que aquí fue liderada por Aben Farax, y que finalizó con la expulsión de los moriscos de todo el territorio Español.
Lanjarón es el más importante manantial de aguas mineromedicinales de Andalucía desde el siglo XVII. Esta localidad fue llamada por los árabes Al-Lancharon que quiere decir "campo de fuentes saludables", nombre cuyo origen puede estar en la voz lancha, que viene a significar "pequeño manantial de agua viva y perenne". Lanjarón ha sido conocida desde entonces por la calidad y las propiedades de sus acuíferos. Ya en los tiempos recientes, su agua además de haber generado una importante industria de envasado de agua mineral una de las principales de toda la provincia ha hecho de este pueblo un enclave turístico de primer orden, con su balneario a la cabeza.

• **QUÉ VISITAR**

El Castillo de Lanjarón
En 1490 este lugar se rindió a los cristianos que, comandados por el Rey Fernando el Católico, ocuparon el lugar. Los asentamientos humanos en el área donde se ubica el castillo datan de épocas protohistóricas, se han encontrado también vestigios de época romana. La estructura, del castillo aunque parezca contrariar lo que se ha venido diciendo no responde a lo que sería un castillo árabe sino a una fortaleza castellana del siglo XVI, por su estructura y tipología.

La Cañona
Don Francisco de Molina abandonó esta pieza de artillería tras la cuarta rebelión de los moriscos, ubicada en el Castillo de lanjarón. Se encuentra a la salida del casco urbano.

Las aguas de Lanjarón
La riqueza de Lanjarón son sus aguas mineromedicinales. En el pueblo se encuentran con frecuencia fuentes de agua clara. Los manantiales surgen con facilidad produciendo efectos terapéuticos en aquellas personas que toman las aguas. En Lanjarón se ubica un Balneario, donde se pueden probar distintas aguas y comprobar sus efectos mineromedicinales.

Las fiestas en honor a San Juan, en Lanjarón
Lanjarón celebra la noche de San Juan, con sus vecinos y visitantes arrojándose agua. Esta tradición antigua que pervive hoy, ha hecho que Lanjarón traspase fronteras y sea muy conocida, dada la espectacularidad de la "fiesta del Agua"

FICHA TÉCNICA DEL TRAMO

FICHA TÉCNICA GR7 GRANADA
ALPUJARRA - TRAMO 10

LANJARÓN - NIGÜELAS

PUNTOS DE REFERENCIA EN EL RECORRIDO

1. LANJARÓN
2. BARRANCO DE LAS ACACIAS
3. CORTIJO PEDRO CALVO (LÍMITE: T. M. LANJARÓN - T. M. LECRÍN)
4. NIGÜELAS

DATOS, CARACTERÍSTICAS Y SERVICIOS

✓ DISTANCIA TOTAL / TIPO	17,50 Kms / Lineal	✓ ALTURA PUNTO INICIO	676
✓ TIEMPO ESTIMADO	5 H. 28 Min.	✓ ALTURA PUNTO FINAL	933
✓ VELOCIDAD MEDIA ESTIMADA	3,2 km/h	✓ COTA MÁXIMA (m.)	1.294
✓ EPOCA RECOMENDABLE	Otoño - Invierno - Prim.	✓ COTA MÍNIMA (m.)	676
✓ PRESENCIA NIEVE EN INVIERNO	Poco probable.	✓ ALTURA TOTAL SUBIDA	713
✓ VALORACIÓN MIDE M	2	✓ VÍA URBANA	8%
I	2	✓ ASFALTO-HORMIGÓN	0%
D	2	✓ CAMINO-PISTA	79%
E	3	✓ SENDERO	13%
✓ RIOS-ARROYOS-EMBALSES	RIO TORRENTE (NIGÜELAS)		
✓ ABASTECIMIENTO DE AGUA	PUEBLOS DE PASO.		
✓ NUCLEOS DE POBLACIÓN	LANJARÓN, NIGÜELAS		
✓ INTERÉS PAISAJÍSTICO	ALTO		
✓ INTERÉS MEDIOAMBIENTAL	ALTO		
✓ INTERÉS MONUMENTAL	MEDIO (LANJARÓN)		
✓ ACCESO DE TURISMOS	CONTÍNUO (EXCEPTO BAJADA A NIGÜELAS)		
✓ RECORRIDO EN BICICLETA MTB	CONTÍNUO		
✓ RECORRIDO A CABALLO	CONTÍNUO		
✓ MESÓN, RESTAURANTE, BAR	LANJARÓN, NIGÜELAS		
✓ PERNOCTA (HOTEL,HOSTAL,...)	LANJARÓN, NIGÜELAS		
✓ CAMPING	NO		
✓ CENTRO SALUD / FARMACIA	LANJARÓN, NIGÜELAS		
✓ TRANSPORTE PÚBLICO	* LÍNEAS QUE PASAN POR NIGÜELAS: GR-ALBUÑUELAS; GR-UGÍJAR; GR-SALOBREÑA; GR-ÓRGIVA; GR-GUAJAR ALTO; GR-BERJA POR ÓRGIVA; GR-ALBONDÓN; GR-NERJA; GR-MOTRIL-ALBONDÓN; GR-MOTRIL; GR-PITRES-TREVÉLEZ. * LÍNEAS QUE PASAN POR LANJARÓN: GR-ALCÚTAR; GR-PITRES-TREVÉLEZ; GR-UGÍJAR; GR-ÓRGIVA; GR-BERJA POR ÓRGIVA; GR-ALBONDÓN.		
✓ BANCOS-CAJAS	LANJARÓN, NIGÜELAS		
✓ GASOLINERAS	LANJARÓN		
✓ COBERTURA TELÉFONO MÓVIL	NORMAL		
✓ REFERENCIAS TOPOGRÁFICAS:	Mapa Topográfico Nacional (1:25.000): 1042-I (LANJARÓN) y 1041-II (DÚRCAL).		

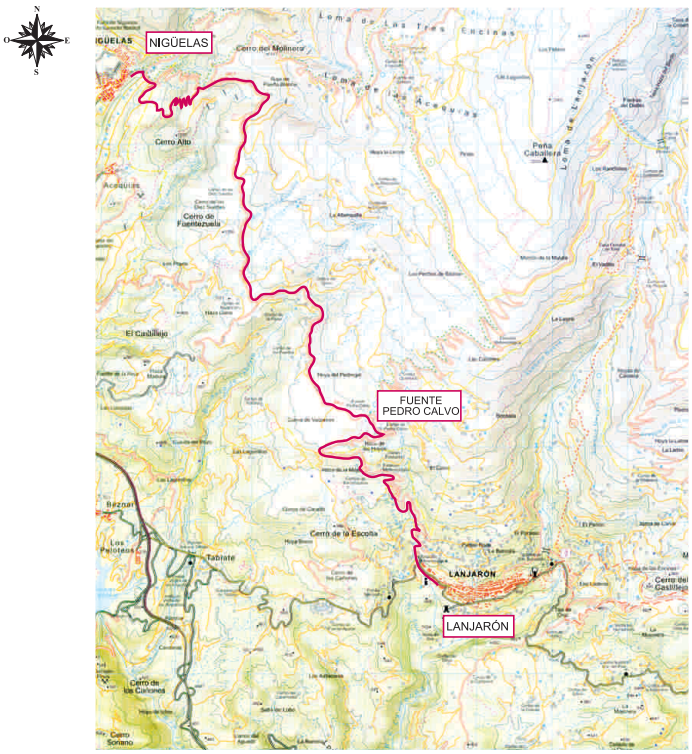

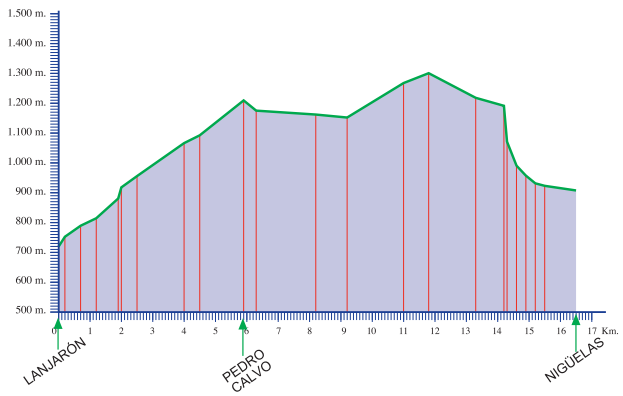

SEÑALIZACIÓN DE SENDEROS CRITERIOS M.I.D.E.

MEDIO. Severidad del Medio Natural	1.- El medio no está exento de riesgos. 2.- Hay más de un factor de riesgo. 3.- Hay varios factores de riesgo. 4.- Hay bastantes factores de riesgo. 5.- Hay muchos factores de riesgo.	
ITINERARIO. Orientación en el itinerario	1.- Caminos y cruces bien definidos. 2.- Sendas o señalización que indican continuidad. 3.- Exige la identificación precisa de accidentes geográficos y de puntos cardinales. 4.- Exige navegación fuera de traza. 5.- La navegación es interrumpida por obstáculos que hay que bordear.	
DESPLAZAMIENTO. Dificultad en el desplazamiento	1.- Marcha por superficie lisa. 2.- Marcha por caminos de herradura. 3.- Marcha por sendas escalonadas o terrenos irregulares. 4.- Es preciso el uso de las manos o saltos para mantener el equilibrio. 5.- Requiere el uso de las manos para la progresión.	
ESFUERZO. Cantidad de esfuerzo necesario	1.- Hasta 1 h. de marcha efectiva. 2.- Más de 1 h y hasta 3 h (2+1) de marcha efectiva. 3.- Más de 3 h y hasta 6 h (3+2+1) de marcha efectiva. 4.- Más de 6 h y hasta 10 h (4+3+2+1) de marcha efectiva. 5.- Más de 10 h de marcha efectiva.	Calculado según criterios M.I.D.E. para un excursionista medio poco cargado

TODOS LOS ITINERARIOS SE HAN CONSIDERADO EN ÉPOCA SIN NIEVE

SEÑALIZACIÓN DE LOS SENDEROS DE GRAN RECORRIDO

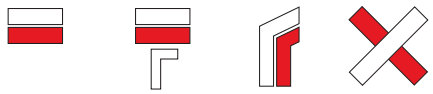

Continuidad de sendero | Cambio brusco de dirección | Cambio de dirección | Dirección equivocada