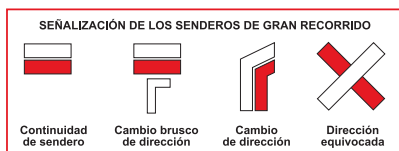
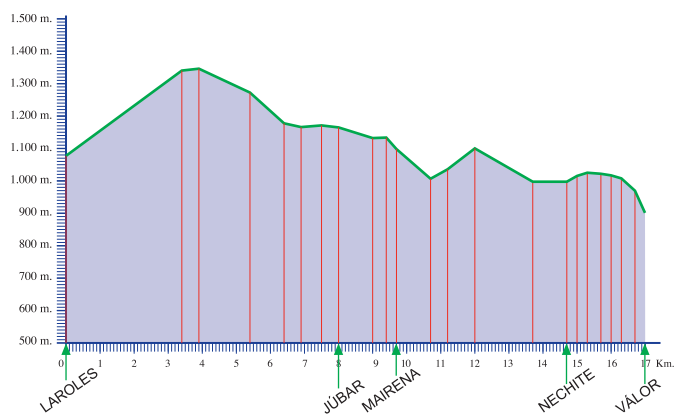
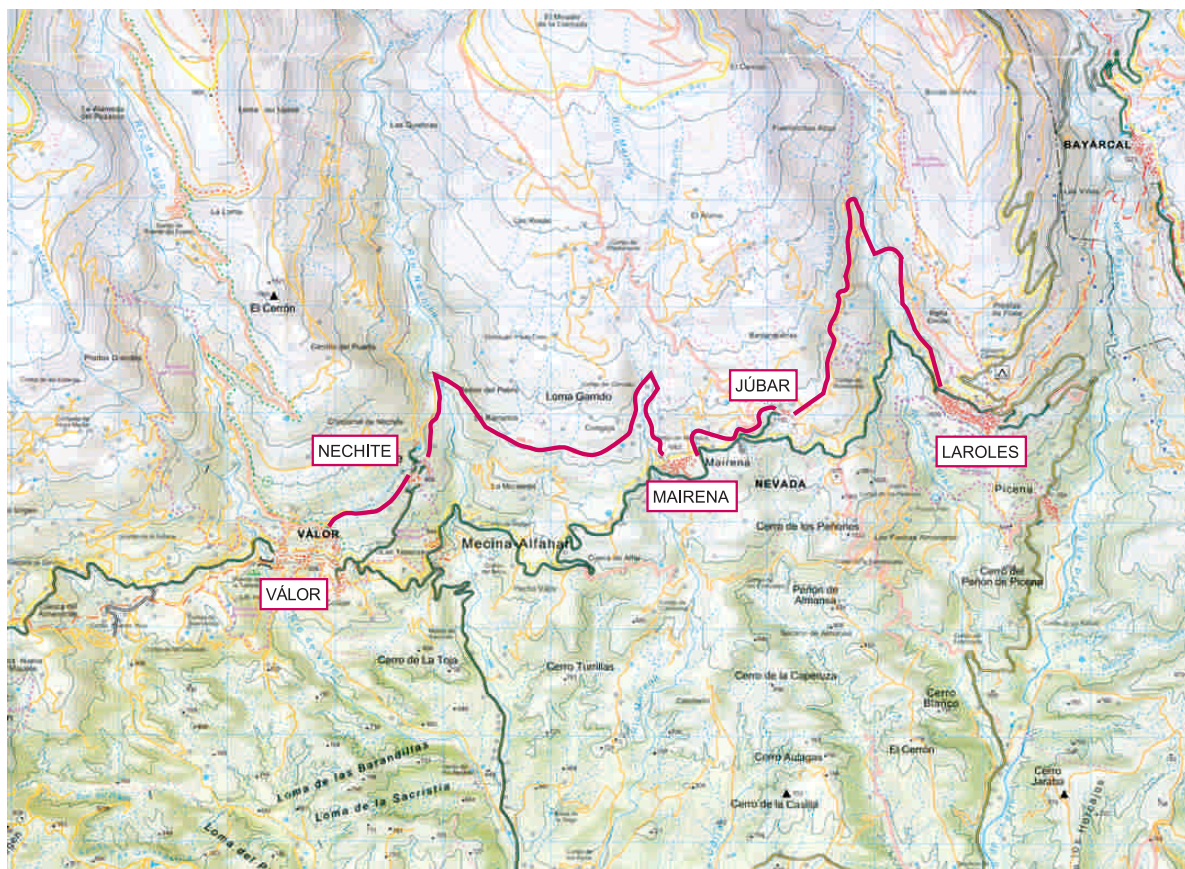


GR 7: SENDA GRANADINA-TRAMO ALPUJARREÑO

ETAPA 2 (LAROLÉS - VALOR)



SEÑALIZACIÓN DE SENDEROS CRITERIOS M.I.D.E.

	MEDIO. Severidad del Medio Natural	1- El Medio no está exento de riesgo. 2- Hay más de un tipo de riesgo. 3- Hay varios factores de riesgo. 4- Hay bastantes factores de riesgo. 5- Hay muchos factores de riesgo.
	ITINERARIO. Orientación en el itinerario	1- Caminos y cruces bien definidos. 2- Senderos o señalización que indiquen continuidad. 3- Signo de identificación precisa de accidentes geográficos y de puntos cardinales. 4- Es preciso el uso de las manos o salios para mantener el equilibrio. 5- La navegación se interrumpe por obstáculos que hay que bostear.
	DESPLAZAMIENTO. Dificultad en el desplazamiento	1- Marcha por superficies lisas. 2- Marcha por caminos de herradura. 3- Marcha por senderos escarpados o terrenos irregulares. 4- Es preciso el uso de las manos o salios para mantener el equilibrio. 5- Requiere el uso de las manos para la progresión.
	ESFUERZO. Cantidad de esfuerzo necesario	1- Hasta 1 h. de marcha efectiva. 2- Más de 1 h y hasta 3 h (2+1) de marcha efectiva. 3- Más de 3 h y hasta 6 h (4+2+1) de marcha efectiva. 4- Más de 6 h y hasta 10 h (4+2+1+1) de marcha efectiva. 5- Más de 10 h de marcha efectiva.

Calculado según criterios M.I.D.E. para un condicionamiento medio poco cargado

FICHA TÉCNICA DEL TRAMO

FICHA TÉCNICA GR7 ALPUJARRA

DE LAROLÉS A VALOR

TRAMO 2

PUNTOS DE REFERENCIA EN EL RECORRIDO

- | | |
|----------------|----------------|
| 1. LAROLÉS | 5. RÍO MAIRENA |
| 2. RÍO LAROLÉS | 6. NECHITE |
| 3. JÚBAR | 7. VALOR |
| 4. MAIRENA | |

DATOS, CARACTERÍSTICAS Y SERVICIOS

✓ DISTANCIA TOTAL / TIPO	13,02 Kms / Lineal	✓ ALTURA PUNTO INICIO	1,054
✓ TIEMPO ESTIMADO	3 H. 43 Min.	✓ ALTURA PUNTO FINAL	929
✓ VELOCIDAD MEDIA ESTIMADA	3,5 km/h	✓ COTA MÁXIMA (m.)	1.264
✓ EPOCA RECOMENDABLE	Otoño-Primavera	✓ COTA MÍNIMA (m.)	929
✓ PRESENCIA NIEVE EN INVIERNO	Probable	✓ ALTURA TOTAL SUBIDA	429
✓ VALORACIÓN MIDE	M 2	✓ VÍA URBANA	16%
	I 2	✓ ASFALTO-HORMIGÓN	1%
	D 2	✓ CAMINO-PISTA	28%
	E 3	✓ SENDERO	55%
✓ RÍOS-ARROYOS-EMBALSES	RÍO LAROLÉS, RÍO MAIRENA		
✓ ABASTECIMIENTO DE AGUA	PUEBLOS DE PASO		
✓ NUCLEOS DE POBLACIÓN	LAROLÉS, JÚBAR, MAIRENA, NECHITE, VALOR		
✓ INTERÉS PAISAJÍSTICO	ALTO		
✓ INTERÉS MEDIOAMBIENTAL	ALTO		
✓ INTERÉS MONUMENTAL	BAJO		
✓ ACCESO DE TURISMOS	PUNTUAL		
✓ RECORRIDO EN BICICLETA MTB	CONTÍNUO CON OBSTÁCULOS (MÁS DE 10)		
✓ RECORRIDO A CABALLO	CONTÍNUO CON OBSTÁCULOS (DE 5 A 10)		
✓ MESÓN, RESTAURANTE, BAR	LAROLÉS, JÚBAR, MAIRENA, NECHITE, VALOR		
✓ PERNOCATA (HOTEL, HOSTAL, ...)	LAROLÉS, MAIRENA, VALOR		
✓ CAMPING	LAROLÉS		
✓ CENTRO SALUD / FARMACIA	LAROLÉS, VALOR		
✓ TRANSPORTE PÚBLICO	SÓLO A VALOR LÍNEA DE AUTOBUS GRANADA-UGLIJAR		
✓ BANCOS-CAJAS	VALOR		
✓ GASOLINERAS	NO		
✓ COBERTURA TELÉFONO MÓVIL	NORMAL-INTERMITENTE		
✓ REFERENCIAS TOPOGRÁFICAS:	Mapa Topográfico Nacional (1:25 000): 1028-IV (LAROLÉS); 1028-III (MAIRENA) Y 1043-I (UGLIJAR)		

GR 7: SENDA GRANADINA-TRAMO ALPUJARREÑO

ETAPA 2 (LAROLÉS - VALOR)

INFORMACIÓN DE INTERÉS TURÍSTICO



• EL Puerto de la Ragua y el pueblo de Laroles.

Información aportada por el Ayuntamiento de Nevada y de la guía del GR 7, ediciones Proyecto Sur.

El Paraje Natural conocido como Puerto de la Ragua limita las provincias de Almería y Granada, ubicado en el macizo de Sierra

Nevada y protegido por los límites del Parque Natural y Nacional de Sierra Nevada. Esta localización, condiciones climáticas y orográficas que reúne, hacen del Puerto de la Ragua un lugar sumamente atractivo para la práctica de deportes considerados de bajo impacto y de aventura o de recreación de la naturaleza. En el Puerto encontramos tanto un refugio, un albergue y un punto de información del Parque Nacional. La estación de esquí del Puerto de la Ragua cuenta con dos pistas de 10 kilómetros en las cuales se puede practicar el esquí de fondo en invierno y otros deportes en cualquier época del año, como senderismo, turismo ecuestre, trineo de perros nórdicos... Continuando el trayecto de la senda, llegamos al municipio de Nevada (formado por los núcleos de población de Laroles, Júbar, Picena y Mairena), en concreto al núcleo de población de Laroles. El sendero parte del barrio alto de Laroles a 1.043 m de altitud, desde donde se divisan las techumbres planas cubiertas de launa de las casas del pueblo, como elemento a destacar, la Iglesia del Rosario, destaca por su torre mudéjar, única en la Alpujarra, rememorando paisajes de otras épocas paseando por su entramado de calles laberínticas antiguas y estrechas. El paisaje que se ve a lo largo del sendero que pasa por los tres núcleos de este municipio pasa de ser de alta montaña en el Puerto de la Ragua a transformarse en cuanto descendemos en un paisaje mediterráneo coronado de almendros y frutales en las laderas y sauces en los barrancos.

• QUÉ VISITAR

La iglesia del Rosario en el pueblo de Laroles. La originalidad de la torre de la Iglesia, redondeada, invita al visitante a entrar y a imbuirse en la contemplación.

Laroles en las fiestas de Moros y Cristianos. Las fiestas de Moros y Cristianos vienen a rememorar los tiempos de la reconquista. Son de gran originalidad y nos recuerdan un pasado histórico que ha hecho mella en el paisaje urbano y agrario de toda la Alpujarra.



La Iglesia del S.XVI de Júbar, la más antigua de toda la Alpujarra.

Parada obligatoria, destaca el artesonado de su techo y una veleta donde se mezclan los símbolos judaicos y musulmanes.

Las calles angostas de Mairena

Mairena es un pueblo tranquilo, lleno de belleza y que invita a disfrutarlo, de su arquitectura y sus gentes.

INFORMACIÓN DE INTERÉS TURÍSTICO



• EL PUEBLO de Valor.

Información aportada por el Ayuntamiento de Valor y de la guía del GR 7, ediciones Proyecto Sur.

En el pueblo de Valor, nació Don Fernando de Valor y Córdoba: Aben Humeia, como se llamó en estas tierras. El más conocido de los Omeyas era descendiente de los príncipes Omeya y fue proclamado Rey de la Alpujarra al producirse la sublevación morisca contra los cristianos en el reinado de Felipe II, allá por el año 1568. Después de la expulsión de los moriscos quedó candente la posibilidad de una invasión por parte de los "moros" y esto se ve reflejado en las fiestas de moros y cristianos que se celebran cada año, teniendo una fama muy especial, en honor al Cristo de la Yedra se representan el día 15 de septiembre. El histórico sendero que va de Valor a Yegen sigue el Camino Real que unía Almería con Granada.

• QUÉ VISITAR

Ermita de la Virgen

Ermita de la Virgen de la Antigua, del siglo I D.C.: Se levanta al final del paseo de la Torrecilla. Los siete varones apostólicos que vinieron a evangelizar la Bética, desembarcaron en el puerto de Abdera, la actual Adra. Nuestros protagonistas se adentraron en tierras de Almería y Granada, pasaron por Valor y en este sitio celebraron sus sagrados ministerios y después los cristianos del pueblo levantaron una pequeña capilla, ampliada con el tiempo, que es esta ermita.



Puente de la Tableta

Es el puente medieval construido sobre el Río Valor en el camino real que unía Almería con Granada. Es de ladrillo rojo, material que usaban los árabes en sus monumentos, y es tanto más importante en cuanto es de un solo ojo, teniendo que salvar una distancia grande entre dos orillas.

El Castillejo

Aun se ven los restos de su muralla y vestigios de su pasado. Al sudeste de la Vega de Valor, fue defensa y fortaleza, y es vigia permanente formando parte de la historia morisca de nuestro pueblo. Lo erigieron los moriscos para defenderse de las incursiones de las tropas cristianas.

Cuevas de Fez

Es un gran atalaya árabe "Atalaya", de gran importancia en aquellos tiempos ya que era zona de vigilancia y a la vez centro de señales para toda la comarca. Este era el punto más vigilado por orden de Abén-Humeia, por ser la entrada de los cristianos que venían de Granada. También desde este cerro se enviaban señales al Castillejo que se piensa que era la fortaleza de Abén-Humeia.

Iglesia de San José en Valor de mediados del siglo XVI.

Comenzó su construcción en el año 1547 y se culminó en el año 1556. En el reconocimiento de 1755 se indica que tiene una nave de 42 varas por nueve con la capilla mayor. Está dedicada a San José.