GR 7: SENDA GRANADINA-TRAMO ALPUJARREÑO

ETAPA 6 (TREVÉLEZ-BUSQUÍSTAR)

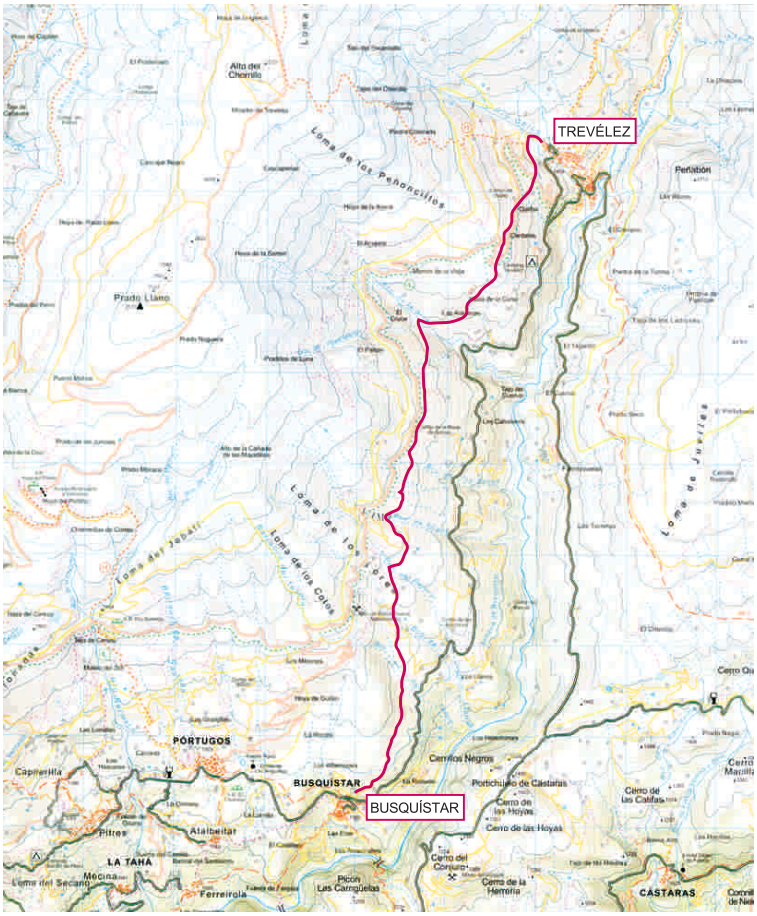

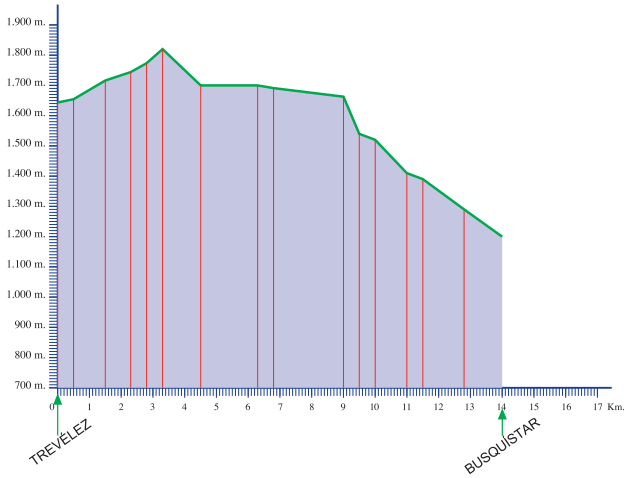

FICHA TÉCNICA DEL TRAMO

FICHA TÉCNICA GR7 GRANADA

ALPUJARRA - TRAMO 6

TREVÉLEZ - BUSQUÍSTAR

PUNTOS DE REFERENCIA EN EL RECORRIDO

1. **TREVÉLEZ**
2. BARRANCO DE LA BINA
3. CORTIJO DE LA ROZA GARCÍA
4. BARRANCO DE LOS ALISOS
5. BARRANCO DE LOS ALACRANES
6. MINAS DE Mª CRISTINA
7. **BUSQUÍSTAR**

DATOS, CARACTERÍSTICAS Y SERVICIOS

✓ DISTANCIA TOTAL / TIPO		11,57 Kms / Lineal	✓ ALTURA PUNTO INICIO	1.454
✓ TIEMPO ESTIMADO		3 H. 18 Min.	✓ ALTURA PUNTO FINAL	1.190
✓ VELOCIDAD MEDIA ESTIMADA		3,5 km/h	✓ COTA MÁXIMA	1.742
✓ EPOCA RECOMENDABLE		Otoño-Primavera	✓ COTA MÍNIMA	1.190
✓ PRESENCIA NIEVE EN INVIERNO		Probable	✓ ALTURA TOTAL SUBIDA	478
✓ VALORACIÓN MIDE	M	2	✓ VÍA URBANA	11%
	I	2	✓ ASFALTO-HORMIGÓN	1%
	D	2	✓ CAMINO-SENDA	17%
	E	3	✓ SENDERO	71%
✓ RIOS-ARROYOS-EMBALSES		RÍO CHICO, BINA, SANOS, ALISOS, PAJONAL, ALACRANES		
✓ ABASTECIMIENTO DE AGUA		PUEBLOS DE PASO		
✓ NUCLEOS DE POBLACIÓN		TREVÉLEZ, BUSQUÍSTAR		
✓ INTERÉS PAISAJÍSTICO		ALTO		
✓ INTERÉS MEDIOAMBIENTAL		ALTO		
✓ INTERÉS MONUMENTAL		BAJO		
✓ ACCESO DE TURISMOS		PUNTUAL		
✓ RECORRIDO EN BICICLETA MTB		CONTÍNUO CON OBSTÁCULOS (DE 5 A 10)		
✓ RECORRIDO A CABALLO		CONTÍNUO CON OBSTÁCULOS (DE 5 A 10)		
✓ MESÓN, RESTAURANTE, BAR		TREVÉLEZ, BUSQUÍSTAR		
✓ PERNOCTA (HOTEL,HOSTAL,...)		TREVÉLEZ, BUSQUÍSTAR		
✓ CAMPING		TREVÉLEZ		
✓ CENTRO SALUD / FARMACIA		TREVÉLEZ, BUSQUÍSTAR		
✓ TRANSPORTE PÚBLICO		LÍNEAS DE AUTOBÚS GRANADA-ALCÚTAR Y GRANADA-PITRES-TREVÉLEZ, AMBAS PASAN POR BUSQUÍSTAR Y TREVÉLEZ.		
✓ BANCOS-CAJAS		TREVÉLEZ, BUSQUÍSTAR		
✓ GASOLINERAS		TREVÉLEZ		
✓ COBERTURA TELÉFONO MÓVIL		NORMAL-INTERMITENTE		
✓ REFERENCIAS TOPOGRÁFICAS:		Mapa Topográfico Nacional (1:25.000): 1042-II (BÉRCHULES) Y 1027 IV (TREVÉLEZ)		

SEÑALIZACIÓN DE SENDEROS CRITERIOS M.I.D.E.

MEDIO. Severidad del Medio Natural	1.- El medio no está exento de riesgos. 2.- Hay más de un factor de riesgo. 3.- Hay varios factores de riesgo. 4.- Hay bastantes factores de riesgo. 5.- Hay muchos factores de riesgo.	DESPLAZAMIENTO. Dificultad en el desplazamiento	1.- Marcha por superficie lisa. 2.- Marcha por caminos de herradura. 3.- Marcha por sendas escalonadas o terrenos irregulares. 4.- Es preciso el uso de las manos o saltos para mantener el equilibrio. 5.- Requiere el uso de las manos para la progresión.		
ITINERARIO. Orientación en el itinerario	1.- Caminos y cruces bien definidos. 2.- Sendas o señalización que indican continuidad. 3.- Exige la identificación precisa de accidentes geográficos y de puntos cardinales. 4.- Exige navegación fuera de traza. 5.- La navegación es interrumpida por obstáculos que hay que bordear.	ESFUERZO. Cantidad de esfuerzo necesario	1.- Hasta 1 h. de marcha efectiva. 2.- Más de 1 h y hasta 3 h (2+1) de marcha efectiva. 3.- Más de 3 h y hasta 6 h (3+2+1) de marcha efectiva. 4.- Más de 6 h y hasta 10 h.(4+3+2+1) de marcha efectiva. 5.- Más de 10 h de marcha efectiva.	Calculado según criterios M.I.D.E. para un excursionista medio poco cargado	

TODOS LOS ITINERARIOS SE HAN CONSIDERADO EN ÉPOCA SIN NIEVE

SEÑALIZACIÓN DE LOS SENDEROS DE GRAN RECORRIDO

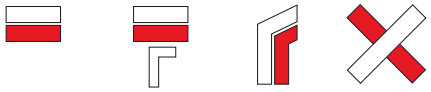

Continuidad de sendero | Cambio brusco de dirección | Cambio de dirección | Dirección equivocada

GR 7: SENDA GRANADINA-TRAMO ALPUJARREÑO

ETAPA 6 (TREVÉLEZ-BUSQUÍSTAR)

INFORMACIÓN DE INTERÉS TURÍSTICO

EL PUEBLO de Trevélez. *Información aportada por el Ayuntamiento de Trevélez y de la guía del GR 7, ediciones Proyecto Sur.*

Trevélez, con sus más de 1.500 metros de altitud, está considerado el municipio más alto de toda la Península. Históricamente dividido en tres barrios que se descuelgan por la falda sur del Mulhacén, su altitud y situación estratégica lo han conventido en el lugar ideal de donde parten las más tradicionales ascensiones de alta montañña de Sierra Nevada: Mulhacén (3.482 metros), Alcazaba (3.366 metros), travesía de Siete Lagunas. etc. Pero quizás por lo que más nos suene el nombre de Trevélez es por sus afamados jamones serranos, de los que ya dieron cuenta también ilustres personajes, ya mencionados, como el propio Pedro Antonio de Alarcón, el compositor italiano Rossini, la ilustre Maria Eugenia de Montijo o el mismísimo Ganivet.

• QUÉ VISITAR

Curiosidad en el Museo Arqueológico de la Alhambra, en Granada.
Con la llegada de los árabes, algunos cristianos se refugiaron en las zonas montañosas, como la Alpujarra. Eso ocurrió en Trevélez donde una inscripción, hoy depositada en el Museo Arqueológico de la Alhambra, indica que había población cristiana bajo dominio musulmán en el siglo IX. La inscripción reza: *Durante el reinado de Mohamed [II (852-889)], rey de los sarracenos, el Diácono Floresindo hizo ésta inscripción". Es el testimonio escrito más antiguo existente en la Alta Alpujarra, y demuestra la existencia de una comunidad religiosa en la comarca, regentada por un diácono.*

Paseo por el Barrio Alto de Trevélez.
Por ser este barrio el más típico y singular de Trevélez por conservar aún los elementos más tradicionales de la arquitectura alpujarreña. Allí también se encuentra la Era-mirador medieval del BARRIO ALTO de Trevélez, que nos ayudará a interpretar el paisaje que se divisa desde allí.

En el patrimonio monumental del municipio.
La IGLESIA PARROQUIAL de San Antonio. s. XVIII y ERMITA de San Benito. s. XIX. Así como la arquitectura típica de La Alpujarra, que se manifiesta en las viviendas tradicionales, terraos, chimeneas, y tinaos, así como la ornamentación de balcones y ventanas. También son de destacar las fuentes-lavaderos, ubicados en los diferentes barrios del municipio, Fuente lavadero San Antonio, Fuente lavadero de calle Horno, Fuente lavadero de plaza de estanco.
Así como las numerosas eras, que en la actualidad se han convertido en magníficos miradores panorámicos.
El patrimonio natural.
Destacar también, la riqueza del patrimonio natural del municipio que se encuentra en el Parque Nacional y Natural de Sierra Nevada.
Los secaderos de jamones.
Los secaderos de jamón, incluidos en el consejo Regulador de la denominación de calidad "Jamón de Trevélez", ofrecen visitas guiadas a los secaderos con objeto de mostrar la industria jamonera que ha hecho a este municipio famoso por su producto.

INFORMACIÓN DE INTERÉS TURÍSTICO

• EL PUEBLO de Busquístar.
Información aportada por el Ayuntamiento de Busquístar y de la guía del GR 7, ediciones Proyecto Sur.

Está situado en el borde mismo del precipicio que forma el río Trevélez. Conserva esta población la estructura bereber de sus casas y sus calles. Entre los siglos XIII al XV perteneció a la Tahá de Ferreira e indirectamente a Granada. Ya en el siglo XIX pasa de depender del partido judicial de Albuñol al de Órgiva. Busquístar estuvo formado por varios caseríos y una gran cantidad de cortijos todos ellos bastante poblados. Sus minas de hierro estuvieron en explotación hasta época muy reciente. Celebra las Fiestas patronales en el mes de mayo en honor a San Pedro.
Todo el núcleo del pueblo conserva la estructura arquitectónica alpujarreña, destacan sus terraos de Launa, las calles floreadas y angostas de típica arquitectura alpujarreña, con sus tinaos. Desde el pueblo, se puede llegar a pie a la Mezquita (ruinas arqueológicas), desde donde se puede contemplar la antigua Tahá de Ferreira.

• QUÉ VISITAR

Cerro de la Mezquita
Cerca de la población, y en un cerro señero llamado La Mezquita, se encuentran las ruinas de una antigua población, cuyo origen hay que rastrearlo a época visigoda y desde cuya cima vemos hoy una impresionante vista de los pueblos de los alrededores. En su cumbre existían a mediados del siglo pasado muros de una mezquita de veinticuatro metros de longitud por cuatro metros y medio de anchura.

Las minas de hierro del Conjuro
Las ahora abandonadas minas de hierro del Conjuro fueron explotadas ya desde el siglo X pues en sus galerías se encontró un candil árabe.

Iglesia Parroquial de san Felipe
Iglesia parroquial de San Felipe y Santiago, se compone de una nave de treinta y un metros por casi seis de ancho, con seis altares y algunas imágenes interesantes como las de Sta. Ana y la Virgen dando lección. A unos 150 metros de la iglesia hay un barrio llamado Albaicín.