

La Cuesta

Almegijar

Tras salir de la población, una bajada corta y pronunciada nos conducirá hasta el lecho del río Guadalfeo.

Éste río es el más importante de toda la Alpujarra y la divide en dos áreas: la **Alpujarra Alta** y la **Alpujarra Baja**.

El sendero que se dispone a recorrer es uno de los más significativos que unen estas dos partes de la comarca.

A lo largo de la bajada, podremos disfrutar del paisaje de “**La Contraviesa**” y del valle de dicho río en el cual nos iremos adentrando poco a poco.

On leaving the village, a short and steep descent leads to the Guadalfeo River.

This is the most important river in the whole region of Alpujarra, and divides it into two areas: Upper Alpujarra and Lower Alpujarra.

The path that this route follows has great significance, as it links the upper and lower areas of the region.

All along the descent, you can enjoy the scenic countryside of “La Contraviesa” and the valley of the Guadalfeo River, which we get deeper and deeper into as the path unfolds.



La Cuesta

Almegijar

LONGITUD DISTANCE

1,7 Km.

Sólo ida Sólo ida

DURACIÓN DURATION

30
minutos minutes

DIFICULTAD DIFFICULTY

 2

 2

 2








 1

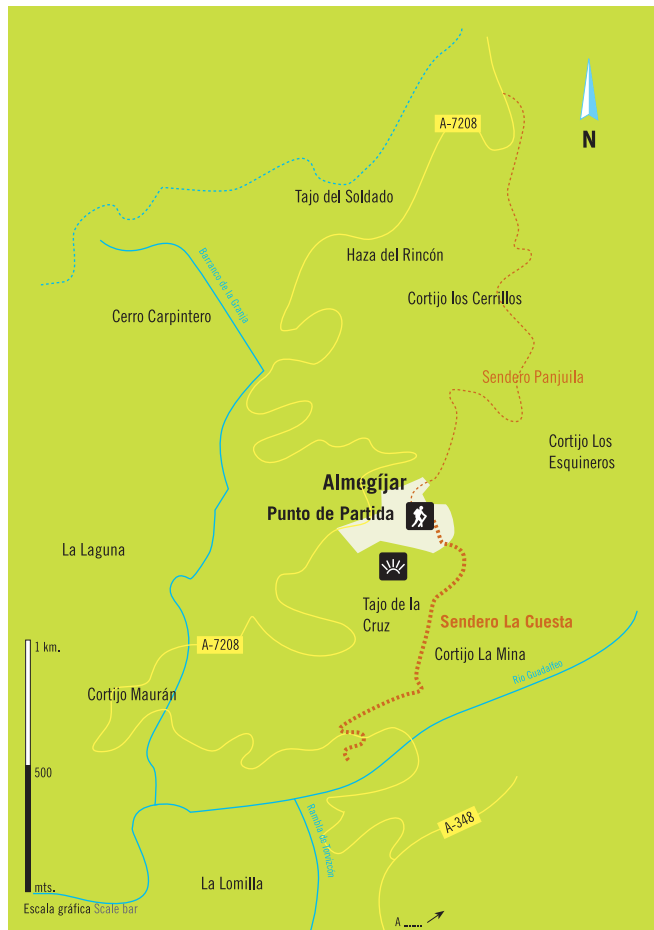
TIPO TYPE

Lineal
Lineal

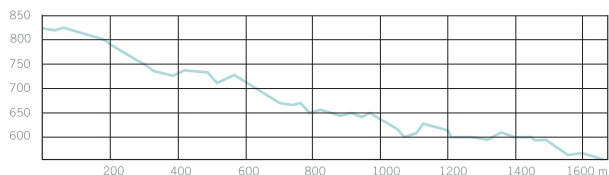
SEÑALIZACIÓN PATH MARKINGS

-  Itinerario Route
-  Otro Itinerario Alternative route
-  Camino Path
-  Carretera Road
-  Río River
-  Acequia Aqueduct

-  Punto de Partida Starting point
-  Punto de Información Information point
-  Área Recreativa Recreation area
-  Refugio Mountain hut
-  Vista Panorámica Panoramic view
-  Mirador Viewpoint
-  Era tradicional Traditional period



Gráfica elevación-distancia Altitude gained over distance



Elevación (m.s.n.m.)
Altitude (m.s.l.)

Distancia (metros)
Distance (metres)