


Pitres-Ferreirola

Pitres (La Tahá de Pitres)

Este sendero le brinda la posibilidad de recorrer una parte del **municipio de La Taha**, conjunto de pueblos, Pitres, Capilerilla, Mecina, Mecinilla, Fondales, Ferreriola y Atalbéitar, cuyos orígenes se remontan a época romana y donde podrá disfrutar de la paz y la tranquilidad que en otros lugares no encuentra. Nos encontramos en la villa de **Pitres**, cabecera del Ayuntamiento, donde destaca la bella torre de la iglesia, que fue construida sobre los cimientos de una antigua mezquita. Desde este punto, iniciará un descenso por un sendero con maravillosas vistas al **barranco del río Trevélez**. Llegará al pueblo de **Mecina**, donde tendrá que tomar el primer callejón que gira a la derecha para llegar a la carretera, que le conducirá hasta **Mecinilla**. Atraviese este pueblo hasta su zona más baja, donde tomará otro sendero que le llevará hasta **Fondales**, pueblo que, según dicen, es uno de lo más puros de la Alpujarra, por mantener prácticamente intacta su arquitectura original. En la parte alta del pueblo, donde hay una plaza, deberá girar hacia la izquierda, para llegar hasta el **barranco del Río Bermejo**, que tendrá que cruzar siguiendo la senda que le subirá hasta **Ferreirola**, pequeño pueblo donde encontrará antiguos tinaos y lavaderos públicos y una curiosa fuente de agua gaseosa natural. Cabe destacar que este último tramo coincide con la ruta de gran recorrido **GR-142**, que une Lanjarón (Granada) con Fiñana (Almería).

This route involves a tour of part of the district of La Taha, taking in several of its villages including Pitres, Capilerilla, Mecina, Mecinilla, Fondales, Ferreriola and Atalbéitar, which date back to Roman times. Here you can enjoy a peace and tranquillity which simply isn't found elsewhere. The walk begins in Pitres, the capital of this group of villages, where you can see the charming tower of the church which was built on the foundations of an ancient mosque. From here, drop down along a path which has an excellent view over the Trevélez River. This leads to the village of Mecina, where you need to take the first side street heading right to get to the main road, by which you reach Mecinilla. Cross the village aiming for the lowest point, where you will find another path which leads to Fondales. This is reputed to be one of the purest villages in the region of the Alpujarra, as its original architecture has been preserved virtually intact. In the highest part of the village, where you will come across a square, continue by going left to get to the gully through which the Bermejo River flows. Cross this and follow the trail which slopes up towards Ferreirola, a tiny village of ancient houses and public laundries, which has an unusual natural spring of sparkling water. The last stage of this walk follows the same route as the Gran Recorrido GR-142, one of the European long-distance walking routes, which runs between Lanjarón (Granada) and Fiñana (Almería).



Pitres-Ferreirola

Pitres (La Tahá de Pitres)

LONGITUD
DISTANCE

3 Km.

DURACIÓN
DURATION

1
hora hour

DIFICULTAD
DIFFICULTY


 **2**
 **2**
 **2**
 **1**

TIPO
TYPE

Lineal
Lineal

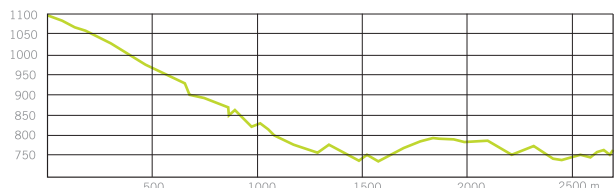
SEÑALIZACIÓN
PATH MARKINGS

-  Itinerario Route
-  Otro Itinerario Alternative route
-  Camino Path
-  Carretera Road
-  Río River
-  Acequia Aqueduct

-  Punto de Partida Starting point
-  Punto de Información Information point
-  Área Recreativa Recreation area
-  Refugio Mountain hut
-  Vista Panorámica Panoramic view
-  Mirador Viewpoint
-  Era tradicional Traditional period



Gráfica elevación-distancia Altitude gained over distance



Elevación Altitude
(m.s.n.m.) (m.s.l.)

Distancia Distance
(metros) (metres)