SEÑALIZACIÓN

La Alpujarra es un paraíso para los amantes del senderismo, con una de las redes más densas de senderos balizados de toda Europa. Las marcas homologadas que se encuentran en los senderos de La Alpujarra son las siguientes:

- Eviten hacer ruido
- Deposite la basura en contenedores
- No se permite encender fuego
- No se permite circular en motocicleta
- No se permite recolección de minerales o rocas
- No se permite captura de animales
- No se permite la acampada libre

SEÑALIZACIÓN SENDERO DE LARGO RECORRIDO

- Continuidad del sendero
- Cambio de dirección
- Cambio brusco de dirección
- Dirección equivocada

SISTEMA M.I.D.E.

Puedes encontrar la explicación del sistema en la página 160 de esta guía.

TRAMOS

- Tramos
- Carretera autonómica
- Carretera provincial
- I Tramo Puerto de La Ragua – Laroles
- II Tramo Laroles - Válor
- III Tramo Válor - Mecina Bombarón
- IV Tramo Mecina Bombarón - Cádiar
- V Tramo Cádiar - Trevélez
- VI Tramo Trevélez – Busquístar
- VII Tramo Busquístar - Bubión
- VIII Tramo Bubión - Soportújar
- IX Tramo Soportújar-Lanjarón
- Final del recorrido dentro del Municipio
- Límite del Municipio

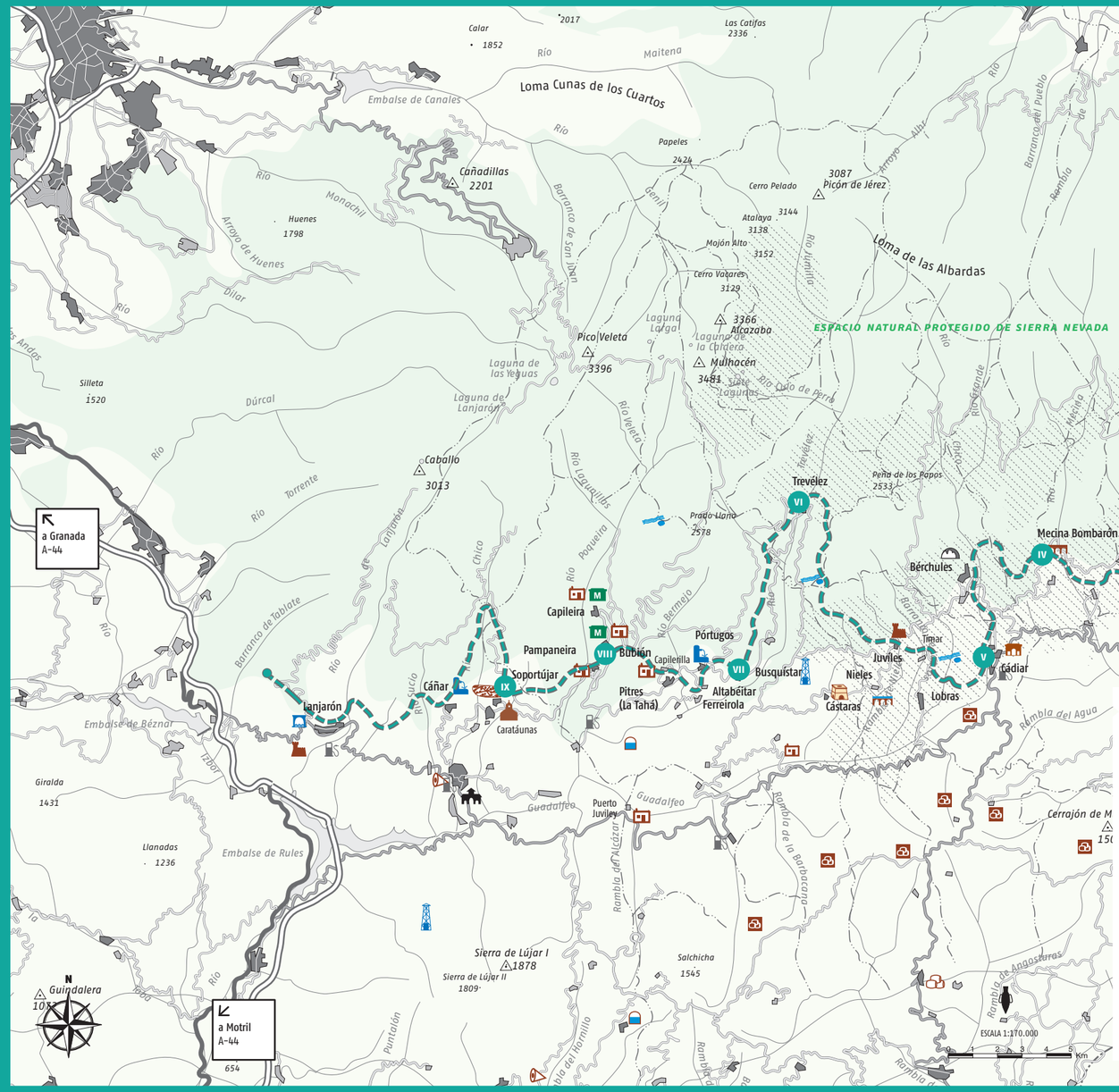

LOCALIZACIÓN GENERAL

GR- 7

LONGITUD: 108,4 KMS.
DURACIÓN SIN PARADAS: 34-35 HORAS

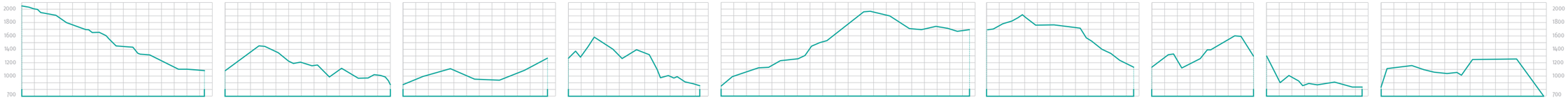

TRAMO I

LONGITUD: 14,3 KMS.
DURACIÓN: 4 HORAS 45´

Puerto de La Ragua – Laroles

El GR 7 entra en La Alpujarra Granadina por el Puerto de la Ragua, a 2.000 metros de altitud, para después descender hasta Bayárcal –en La Alpujarra Almeriense– y finalizar en el pueblo de Laroles a poco más de 1.000 metros de altitud. El Puerto de la Ragua limita las provincias de Almería y Granada, y está ubicado en el centro del macizo de Sierra Nevada. La Estación Recreativa del Puerto de la Ragua es un lugar sumamente atractivo para la práctica de deportes considerados de bajo impacto y de aventura como el esquí de fondo, el senderismo, trineos, orientación, etc. o simplemente de observación y disfrute de la naturaleza.

DIFICULTAD M.I.D.E.

⚠ 2 🔥 2 🧭 3 ⛰ 3

TRAMO II

LONGITUD: 13 KMS.
DURACIÓN: 4 HORAS 30´

Laroles - Válor

El segundo tramo del GR 7 sale de Laroles para atravesar su río y continuar hasta Júbar y Mairena –perteneciendo estos tres núcleos al Municipio de Nevada–, para finalizar entrando en el pueblo de Válor, después de pasar por su anejo Nechite. El sendero parte del barrio alto de Laroles a 1.043 m de altitud, desde donde se divisan las techumbres planas cubiertas de launa de las casas del pueblo, sobre las que se perfila la torre de la Iglesia, única por su forma en la Alpujarra. El paisaje que se ve a lo largo del sendero pasa de ser de la alta montaña en el Puerto de la Ragua a transformarse en cuanto descendemos en un paisaje mediterráneo coronado de almendros y frutales en las laderas y sauces en los barrancos.

DIFICULTAD M.I.D.E.

⚠ 2 🔥 2 🧭 2 ⛰ 3

TRAMO III

LONGITUD: 11,3 KMS.
DURACIÓN: 3 HORAS 45´

Válor - Mecina Bombarón

El tramo que comienza en Válor, va tranquilamente hasta Yegen, cruza el Río Mecina y tras una fuerte subida pasa por El Golco termina en Mecina Bombarón. Válor rezuma historia por todo su Municipio: patria del héroe alpujarreño Abén Humeya, descendiente de los califas Omeyas, fue proclamado Rey de la Alpujarra al producirse la sublevación morisca contra los cristianos en el reinado de Felipe II, allá por el año 1568. El histórico sendero que va de Válor a Yegen sigue el Camino Real que unía Almería con Granada, atravesando el espectacular Puente de la Tableta. En el pueblo de Yegen vivió el hispanista inglés Gerald Brenan, autor de "Al Sur de Granada", uno de los libros más conocidos sobre La Alpujarra.

DIFICULTAD M.I.D.E.

⚠ 1 🔥 2 🧭 2 ⛰ 3

TRAMO IIIV

LONGITUD: 10,3 KMS.
DURACIÓN: 3 HORAS 20´

Mecina Bombarón - Cádiar

El GR 7 parte de Mecina Bombarón para llegar a Cádiar, después de pasar por Bérchules y Alcútar, habiendo antes cruzado el Río Grande de Bérchules, que después será el Guadalfeo. Mecina Bombarón fue la patria de Abén Aboo, quien durante año y medio reinó en la Alpujarra después de asesinar a su primo Abén Humeya. Era de su propiedad parte de la cortijada de Montenegro por la que pasó muy cerca el sendero el tramo anterior. Mecina es un mosaico de barrios, huertas y arbolado. Se conservan siete de sus antiguos ocho barrios, algunos de origen bereber. El sendero atraviesa Los Bérchules, que como algunos dicen se traduce por "vergeles", y entre vergeles se llega a Narila, que fue, en tiempos del Al-Andalus, residencia permanente del juez principal –"al cadí"– de la Alpujarra oriental. Al final de la jornada se llega a una de las capitales de La Alpujarra.

DIFICULTAD M.I.D.E.

⚠ 2 🔥 2 🧭 3 ⛰ 3

TRAMO V

LONGITUD: 19,6 KMS.
DURACIÓN: 7 HORAS

Cádiar - Trevélez

El quinto tramo del GR 7 comienza en Cádiar, para descender al punto más al Sur del Tramo Alpujarreño –a unos 800 m.s.n.m.–, para después, subir a Lobras, Tímar, Juviles hasta el punto más alto del GR 7, Trevélez –a unos 1.500 m.s.n.m.–. Según cuenta el accitano y precursor de los viajes al espacio rural Pedro Antonio de Alarcón: "El aspecto de Cádiar es de lo más pintoresco, noble y principal que pueda darse. Más que un pueblo agrícola y ganadero, que no es otra cosa, parece lo que fue hace trescientos años; una residencia de príncipes, una mansión de placeres, un Aranjuez en Versalles, un Capua. Encontramos algunas casas tan majestuosas, otras construidas en situación tan a propósito para gozar de los encantos del valle y de la sierra. Después de Lobras, antes famosa por la delicadeza de sus tejidos, llegamos a su anejo Tímar y sus minas. Seguimos subiendo para llegar a Juviles y llegaremos, por fin, a Trevélez.

DIFICULTAD M.I.D.E.

⚠ 2 🔥 2 🧭 2 ⛰ 4

TRAMO VI

LONGITUD: 11,6 KMS.
DURACIÓN: 3 HORAS 50´

Trevélez – Busquístar

El GR 7 parte de Trevélez desde el Barrio Alto, para llegar a Busquístar después de atravesar el Barranco de la Bina y el de los Alisos. Trevélez es el Municipio más alto de España, hecho que ha provocado que los jamones curados en esta zona sean renombrados desde hace siglos.
El sendero discurre desde Trevélez, entre manchas de roble melojo, encinas,... que en otoño ofrecen uno de los valles más coloridos e impresionantes de toda Andalucía, hasta llegar, después de un largo descenso a Busquístar.

DIFICULTAD M.I.D.E.

⚠ 2 🔥 2 🧭 2 ⛰ 3

TRAMO VII

LONGITUD: 8 KMS.
DURACIÓN: 2 HORAS 40´

Busquístar - Bubión

De Busquístar salimos en dirección a Pórtugos, para dirigirnos al Municipio de la Taha – pasando por Atalbéitar, Pitres y Capilerilla– y por último a Bubión, ya en el Barranco del Poqueira. En Busquístar aún quedan restos importantes de la minería en el Conjuro, además de los restos de La Mezquita. La Taha conserva el nombre de las antiguas divisiones territoriales nazaríes, que correspondía, más o menos, a la Taha de Ferreira.
En los primeros tiempos de la colonización musulmana, los poblados se establecieron en torno a castillos, denominados "hisn", que actuaban como centros organizativos y defensores de un cierto ámbito territorial, denominado "Yûz". La administración nazarí crea la nueva configuración en "taha". Cada Taha agrupaba un número indeterminado de alquerías y estaban basadas en la propia estructura física del territorio. Cada una de ellas tenía su capital, normalmente en el núcleo que se había consolidado alrededor o cerca del "hisn" original.

DIFICULTAD M.I.D.E.

⚠ 2 🔥 2 🧭 2 ⛰ 3

TRAMO VIII

LONGITUD: 7,5 KMS.
DURACIÓN: 2 HORAS 30´

Bubión - Soportújar

Dejamos la Taha para adentrarnos en el Valle del Poqueira, el más conocido hoy día.
El Tramo octavo del GR 7 parte de Bubión baja hacia Pampaneira, cruza el Río Poqueira a menos de 900 metros de altitud, y después de una corta subida, va llaneando hacia Soportújar. Bubión es el pueblo más pequeño del Poqueira, en el que se han descubierto galerías subterráneas que hacen creer con cierto fundamento que existieron yacimientos de hierro y fundiciones de la época fenicia y romana, sus primeros pobladores. Junto con los municipios de Capileira y Pampaneira forman el Conjunto Histórico del Barranco del Poqueira, protegido por la UNESCO. Soportújar lleva, según su etimología –"soportal"–, uno de los elementos arquitectónicos identificativos de La Alpujarra: "los tinaos".

DIFICULTAD M.I.D.E.

⚠ 2 🔥 2 🧭 2 ⛰ 2

TRAMO IX

LONGITUD: 12,8 KMS.
DURACIÓN: 4 HORAS 15´

Soportújar-Lanjarón

El tramo final íntegramente alpujarreño del GR 7, parte de Soportújar, pasa por Cáñar y desciende al punto de menor altitud del Tramo Alpujarreño, localizado en Lanjarón, a poco más de 600 m.s.n.m.. Lanjarón es considerada como la puerta natural de La Alpujarra desde Granada. Es también la ciudad balneario más importante de Andalucía desde hace siglos, aunque se le conociera antes por las propiedades mineromedicinales de sus aguas y manantiales. Antes de salir de La Alpujarra por el GR 7 hacia Nigüelas, no olvide visitar su Castillo medieval y el Barrio Hondillo.

FUENTE GR7: http://www.alpujarraturistica.com y GOOGLE EARTH.
Topoguías y más información en http://www.alpujarraturistica.com

DIFICULTAD M.I.D.E.

⚠ 2 🔥 2 🧭 2 ⛰ 3

SEÑALIZACIÓN

La Alpujarra es un paraíso para los amantes del senderismo, con una de las redes más densas de senderos balizados de toda Europa. Las marcas homologadas que se encuentran en los senderos de La Alpujarra son las siguientes:

- Eviten hacer ruido
- Deposite la basura en contenedores
- No se permite encender fuego
- No se permite circular en motocicleta
- No se permite recolección de minerales o rocas
- No se permite captura de animales
- No se permite la acampada libre

SEÑALIZACIÓN SENDERO DE LARGO RECORRIDO

- Continuidad del sendero
- Cambio de dirección
- Cambio brusco de dirección
- Dirección equivocada

SISTEMA M.I.D.E.

Puedes encontrar la explicación del sistema en la página 160 de esta guía.

TRAMOS

- Tramos
- Carretera autonómica
- Carretera provincial
- I Tramo Lanjarón - Orgiva
- II Tramo Órgiva - Mecina Fondales
- III Tramo Mecina Fondales - Busquístar
- IV Tramo Busquístar - Cástaras
- V Tramo Cástaras - Cádiar
- VI Tramo Cádiar - Jorairátar
- VII Tramo Jorairátar - Las Canteras
- Final del recorrido dentro del Municipio
- Límite de Municipio

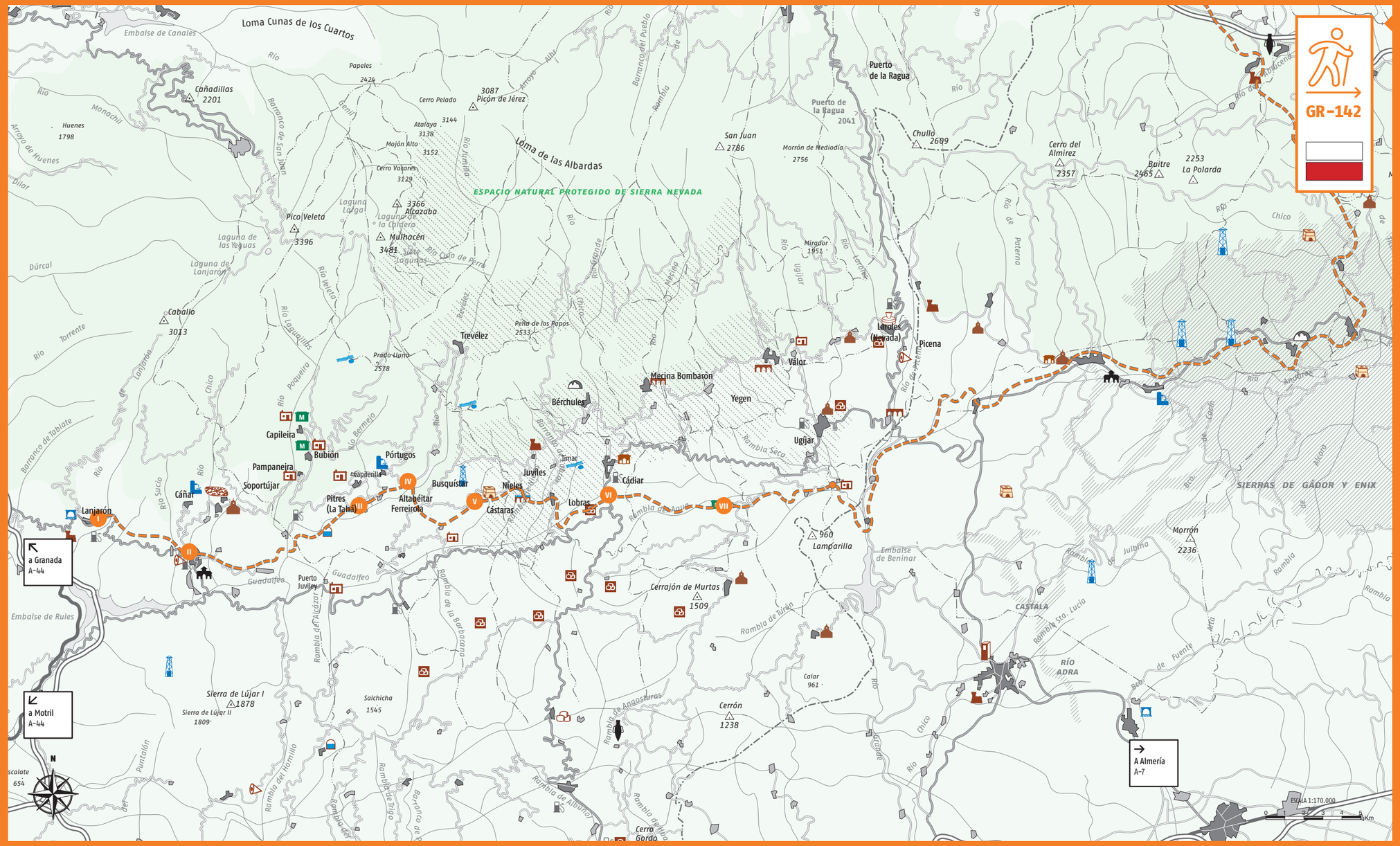

GR- 7

LONGITUD: 73,3 KMS.
DURACIÓN SIN PARADAS: 26 HORAS

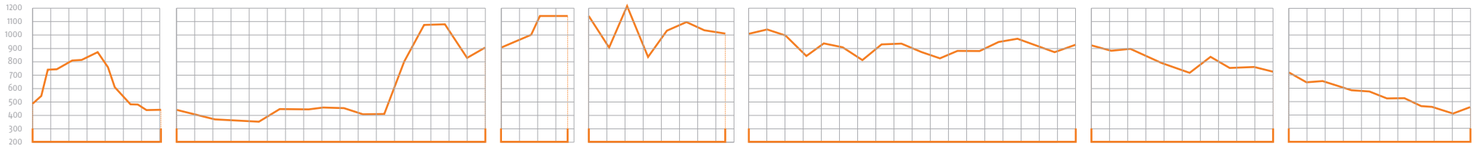

TRAMO I

LONGITUD: 7,1 KMS.
DURACIÓN: 3 HORAS

Lanjarón - Orgiva

El Sendero de Gran Recorrido GR 142, Senda de La Alpujarra, inicia su andadura en la llamada "Puerta de La Alpujarra", Lanjarón a unos 550 de altitud. Pasa por la Ermita de Santa Cruz, por la Venta de los Herradores, el punto más alto de este tramo, a 875 m.s.n.m., para finalizar en Órgiva, a la que llegamos después de cruzar el río Chico. En Lanjarón hemos podido comprobar la profusión e importancia de sus fuentes mineromedicinales que han hecho de este lugar ser reconocido desde época romana, y ser sede de una de las empresas de aguas más importantes de España. Sorprende, también que un pueblo cuyo término municipal supera los tres mil metros de altitud, con flora endémica de altas montaña pueda albergar en la parte baja cultivos subtropicales, como los aguacates. Y... entramos en La Alpujarra.

DIFICULTAD M.I.D.E.

1 2 2 2

TRAMO II

LONGITUD: 17 KMS.
DURACIÓN: 7

Órgiva - Mecina Fondales

El segundo tramo del GR 142 comienza al Este Órgiva y sale por el Camino a Tíjola y pasa por Los Agustines en suave descenso. Cruza el Río Guadalfeo a unos 420 metros de altitud, y en un fuerte ascenso llega a Mecina Fondales, pueblo de La Taha, después de cruzar el Río Trevélez. En su recorrido andaremos al lado de innumerables cortijos y huertas con olivos milenarios, que a su sombra protegen de las heladas a naranjos y limoneros. Quizás nos podamos encontrar a Chris Stewart, batería del grupo musical Génesis, y autor del libro "Driving Over Lemons: An Optimist In Andalucía" -en español se ha publicado con el título "Entre Limones" por la editorial Almuzara- en el que cuenta sus vivencias en un cortijo de La Alpujarra, y del que ha vendido casi un millón de ejemplares. Chris y su familia continúan viviendo en su cortijo con sus numerosos perros, gatos, pollos, una oveja y un loro misántropo "El Valero", que ha dado origen al nombre de su segunda obra sobre su vida en esta comarca: "El loro en el limonero".

DIFICULTAD M.I.D.E.

1 2 3 3

TRAMO III

LONGITUD: 3,7 KMS.
DURACIÓN: 1 HORAS 30´

Mecina Fondales - Busquístar

La Senda de La Alpujarra Granadina parte de Mecina Fondales a unos 940 metros de altitud, en dirección a Ferreirola, por el tramo más corto del recorrido alpujarreño hasta llegar a Busquístar. Coincide desde Ferreirola con el PR-A299. Este corto tramo nos permite ver tres pueblos con agradables rincones, balcones y tinaos rebosantes de macetas,... y el camino, sendas y veredas que rezuman historia y leyendas a cada paso que se da. Este sendero coincide con otro que está marcado de color blanco y amarillo: la Ruta Medieval de La Alpujarra. Antes de llegar a Busquístar no hay que descuidarse, ya que en un promontorio, en la margen derecha del Río Trevélez, a 1.104 metros de altitud, con terrazas para el cultivo, zarzas, encinas y retamas, aparecen restos de un yacimiento arqueológico de los más antiguos de la Comarca: La Mezquita.

DIFICULTAD M.I.D.E.

2 2 2 1

TRAMO IV

LONGITUD: 7,5 KMS.
DURACIÓN: 3 HORAS 15´

Busquístar - Cástaras

El GR 142 parte de Busquístar en busca del Río Trevélez, que es cruzado a más de 900 metros de altitud, para ascender 300 metros de desnivel hasta la Venta del Relleno y seguir hasta Notáez; desde aquí parte a Cástaras, situado en la cota 1000. Las sendas se convierten en "escarihuelas", que en interminables zigzags van salvando los desniveles sorprendentes de estas abruptas montañas. La Alpujarra, desde tiempos inmemoriales atrae gentes buscando minerales, dejando profundas cicatrices, como las del Conjuro. Cástaras, escondido entre tajos y barrancos, va a aprovechar de nuevo sus aguas mineromedicinales, como se hacía desde el Siglo XII.

DIFICULTAD M.I.D.E.

2 2 3 2

TRAMO V

LONGITUD: 18 KMS.
DURACIÓN: 5 HORAS

Cástaras - Cádiar

El quinto tramo del GR 142 es el más largo a su paso por La Alpujarra Granadina, aunque el desnivel no es muy acusado. De Cástaras se llega a Nieles coincidiendo de nuevo con el PRA299 y después al pueblo de Lobras. Nos encontraremos con el Sendero de Gran Recorrido GR 7 para aproximarnos a Cádiar. Por una pequeña e intransitada carretera, antiguo Camino Real, se llega a Nieles. Lobras fue famoso por sus telares, por su seda y por las minas de mercurio. Nuestro sendero se cruza en este pueblo con el Sendero de Gran Recorrido GR 7. Aunque el GR 142 no llega a Cádiar, se puede tomar un enlace que continúa por pista y por la Acequia de los Lobreros para llegar al Barrio Bajo de este pueblo.

DIFICULTAD M.I.D.E.

3 2 3 3

Poner foto sendero

TRAMO VI

LONGITUD: 10 KMS.
DURACIÓN: 3 HORAS 30´

Cádiar - Jorairátar

La Senda de La Alpujarra Granadina comienza cerca de Cádiar, pasa al lado de los Cortijos del Higueral y a mitad del recorrido por el de la Virgen y el de la Noria, para finalizar en el pueblo de Jorairátar, a 730 metros de altitud. El recorrido de esta etapa transcurre por una antigua Cañada Real, que en parte discurre por el Río de Yátor, el cual conserva el bosque de galería formado por sauces, tarajal, cañaveral y álamos; las ramblas discurren por una zona casi desértica donde abundan las cárcavas y "bads lands", siendo utilizadas desde muy antiguo como vías de comunicación.

DIFICULTAD M.I.D.E.

1 2 2 2

TRAMO VI

LONGITUD: 10 KMS.
DURACIÓN: 3 HORAS 30´

Jorairátar - Las Canteras

El último tramo del GR 142 parte de Jorairátar para descender al punto más bajo de la Senda Alpujarreña (a unos 400 metros de altitud) y llegar después de pasar al lado de los molinos Altero, Medio, Hondero y Teniente, al núcleo de Los Montoros y finalizar en Las Canteras, donde comienza el tramo almeriense en dirección a Alcolea. Antes de ponernos en marcha no hay que dejar de ver el Museo de La Alpujarra de Jorairátar, en el que casi se amontonan multitud de enseres, útiles y artilugios recopilados de toda la comarca y de todas las épocas. De las areniscas de Las Canteras se extraían material para fuentes, lavaderos, etc. Al lado discurre el Río Ugíjar que desembocará en el Río Grande de Adra, por donde se cree que ascendió el héroe griego Ulíses, camino de La Alpujarra, y dejar su escudo y los espolones de sus naves como ofrenda a Atenea.

DIFICULTAD M.I.D.E.

1 1 2 2

FUENTES GR142: Federación Española de Deportes de Montaña y Escalada -FEDAMON-, Google Earth y GR 142 Senda de La Alpujarra -Ed. Iniciativas Leader Alpujarra

SEÑALIZACIÓN

La Alpujarra es un paraíso para los amantes del senderismo, con una de las redes más densas de senderos balizados de toda Europa. Las marcas homologadas que se encuentran en los senderos de La Alpujarra son las siguientes:

- Eviten hacer ruido
- Deposite la basura en contenedores
- No se permite encender fuego
- No se permite circular en motocicleta
- No se permite recolección de minerales o rocas
- No se permite captura de animales
- No se permite la acampada libre

SEÑALIZACIÓN SENDERO DE LARGO RECORRIDO

- Continuidad del sendero
- Cambio de dirección
- Cambio brusco de dirección
- Dirección equivocada

SISTEMA M.I.D.E.

Puedes encontrar la explicación del sistema en la página 160 de esta guía.

TRAMOS

- Tramos
- Carretera autonómica
- Carretera provincial
- IV **Tramo** Tello – Puente Palo
- V **Tramo** Puente Palo – Capileira
- VI **Tramo** Capileira – Trevélez
- VII **Tramo** Trevélez – Lastonar
- VIII **Tramo** Lastonar – Fuente del Espino
- IX **Tramo** Fuente del Espino – Barranco Riachuelo
- Final del recorrido dentro del Municipio
- Límite del Municipio

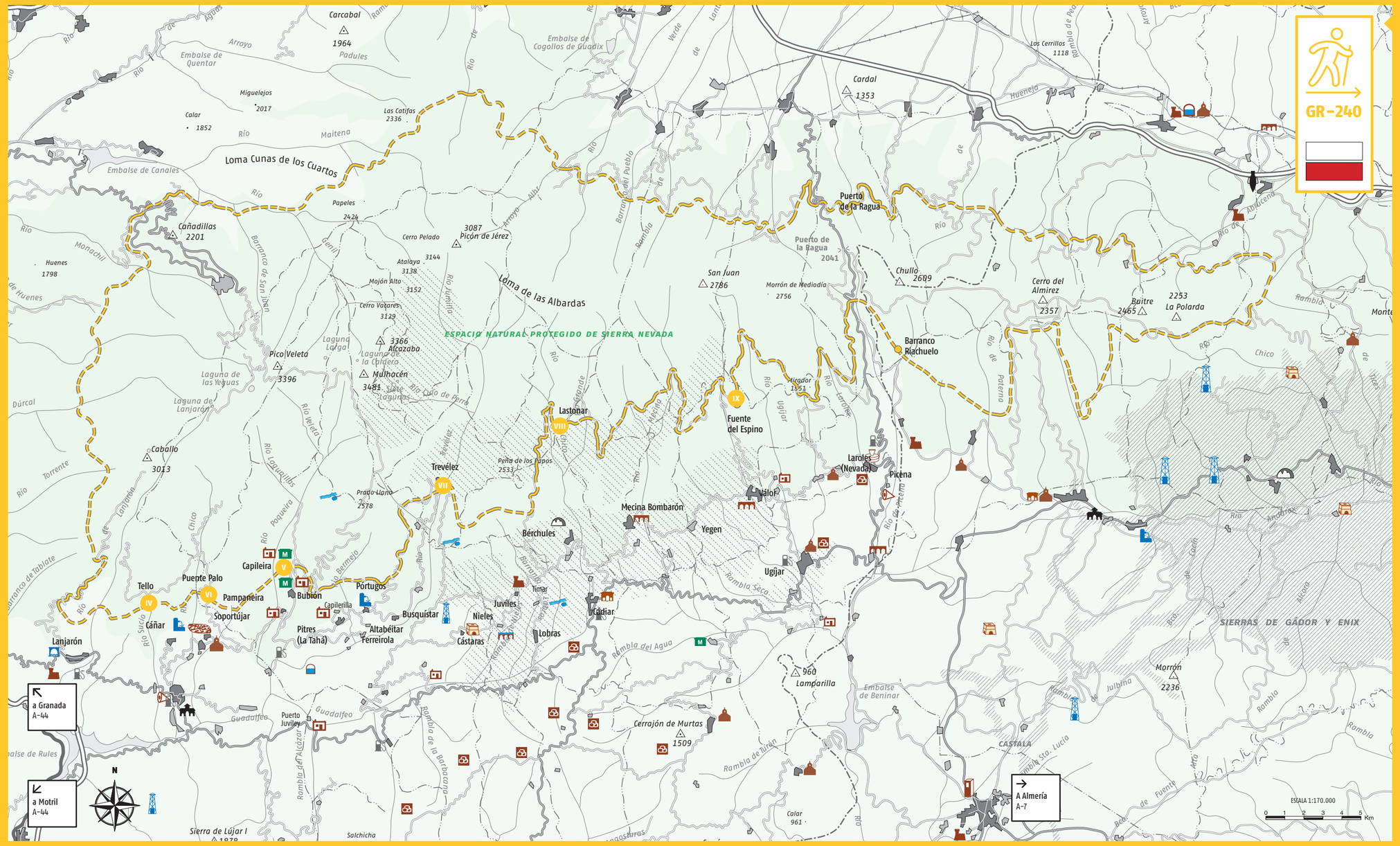

Sendero de gran recorrido GR – 240

LONGITUD: 98,6 KMS.
DURACIÓN SIN PARADAS: 35-38 HORAS

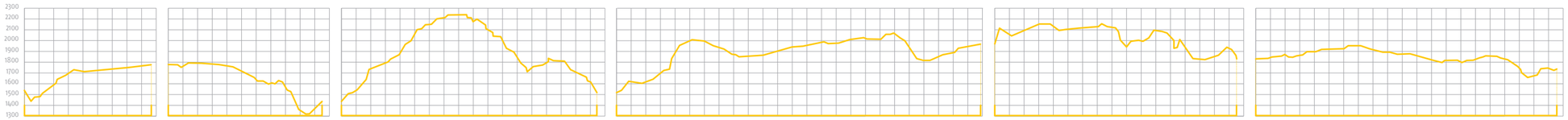

TRAMO IV

LONGITUD: 8,7 KMS.
DURACIÓN: 3-4 HORAS

Tello - Puente Palo

Localizado a una altura de 1.550 m., en un pretil rocoso sobre el río, el paraje de Tello fue un área de experimentación forestal desde principios del siglo XX, y un lugar idílico hasta el fatídico año del incendio que asoló la zona. A pesar de la tragedia este lugar conserva su imagen agreste y una privilegiada situación en uno de los valles más interesantes de Sierra Nevada. El Río Lanjarón desde su desembocadura en el Río Guadalfeo hasta el impresionante valle glaciar de sus cumbres contiene una diversidad de paisajes y ecosistemas únicos en Europa. Sus vertientes son una maravillosa combinación de cortados y zonas agrícolas surcadas por abundantes acequias que llenan de verdor las áridas lomas de la sierra. En este tramo cruzamos el Barranco de Lanjarón y ascendemos por la ladera tachonada de cortijos y antiguas labores hasta la Loma de Cañar, a una cota de 1.700 m. desde donde tenemos una panorámica completa del valle, presidido por el pico del Caballo, el tresmil más occidental de Sierra Nevada. El resto del itinerario es por una pista forestal que llanea atravesando el robledal de Cáñar, un valioso bosque de la vertiente sur de la sierra que sobrevive durante la larga sequía estival gracias a las húmedas brumas que ascienden desde el Mediterráneo, presente este durante parte del trayecto que finaliza en el Area Recreativa de Puente Palo.

DIFICULTAD M.I.D.E.

2 2 2 3

TRAMO V

LONGITUD: 10,5 KMS.
DURACIÓN: 4-5 HORAS

Puente Palo – Capileira

En este atractivo tramo el sendero Sulayr recorre la maravillosa Acequia del Almiar, flanqueada de robles de gran porte, con unas vistas inolvidables durante su recorrido, y que nos llevará rodeando la loma hasta la Atalaya, un extraordinario mirador de la Sierra y de la costa mediterránea. No es casual que en las inmediaciones de este privilegiado lugar se encuentre una comunidad budista, pues el paisaje es de una grandiosidad y riqueza de matices única. A continuación bajaremos al Barranco del Poqueira por una zona de cultivos y cortijos, sin perder de vista durante el descenso la bella estampa frente a nosotros de los tres pueblos: Pampaneira, Bubión y Capileira, perfectamente integrados en el paisaje.

DIFICULTAD M.I.D.E.

2 2 2 3

Poner foto sendero

TRAMO VI

LONGITUD: 17,4 KMS.
DURACIÓN: 5-7 HORAS

Capileira - Trevélez

Este panorámico itinerario une los dos pueblos más altos de Sierra Nevada y transcurre en su primera mitad ascendiendo por bosques de encinas y pinos, cruzando acequias y riachuelos, pastizales de media y alta montaña, hasta alcanzar la Loma del Jabalí, donde tenemos un impresionante mirador natural sobre el Valle del Río Trevélez y el Mediterráneo. Con suerte también podemos admirar el vuelo majestuoso del águila real en este grandioso horizonte, o sorprender a la cabra montés en sus trasiegos continuos. Desde aquí el sendero desciende en diagonal hacia el robledal del Barranco de la Bina, cruzando por antiguas labores donde encontraremos vestigios de las actividades tradicionales de los pueblos de montaña (balsas, eras, apriscos...).
Por último seguiremos la pista forestal para llegar por sendero al recóndito pueblo de Trevélez. Existe un "Servicio de Interpretación de altas cumbres" que funciona a partir de la primavera, con microbuses que ascienden desde Capileira por la Carretera de la Sierra, con una parada intermedia en la Barrera de la Hoya del Portillo, por donde transcurre el Sendero Sulayr, a 2.150 m.

DIFICULTAD M.I.D.E.

3 2 2 4

TRAMO VII

LONGITUD: 24,9 KMS.
DURACIÓN: 7-8 HORAS

Trevélez - Lastonar

En este largo tramo del Sulayr abandonamos el valle del Río Trevélez por un atractivo sendero que asciende entre cultivos y prados salpicados de castaños, para alcanzar, pasada la impresionante acequia de Cástaras, unos pretiles rocosos entre el encinar con unas vistas estupendas sobre el pueblo y su agreste entorno. Continua la subida por el pinar hasta coronar la loma del Portichuelo donde el paisaje se despliega desde la cumbre del Mulhacén hasta el litoral Mediterráneo. Atravesamos a media montaña lomas y barrancos sobre los pueblos de Juviles y Bérchules, caminando tanto por sendas como por pistas forestales y en el horizonte las Sierras de Gádor y de la Contraviesa.

DIFICULTAD M.I.D.E.

3 2 2 4

TRAMO VIII

LONGITUD: 16,5 KMS.
DURACIÓN: 5-6 HORAS

Lastonar - Fuente del Espino

Nos adentramos en la Alpujarra más remota y alejada, a mitad de camino entre los pueblos y las cumbres. Dejamos atrás el Río Grande de los Bérchules en cuyos tajos fue traicionado Abén Aboo, cabecilla de la sangrienta sublevación morisca. Cruzamos la Acequia de Mecina, una antigua y enorme conducción de agua donde el esfuerzo y el ingenio se alían para llevar el preciado líquido a campos y simas, llenando de surgencias el valle. Atravesaremos lomas y barrancos, entre piornos y pinos, bajando al cauce del Río Mecina donde encontraremos restos de antiguos cultivos con sus bancales, eras, acequias.... Esta vida de montaña la refleja el escritor afincado en Yegen, en los años veinte, Gerald Brenan en su libro "Al sur de Granada", un análisis literario y antropológico de una comarca irrepetible. El aislamiento del territorio de la Alpujarra dio a sus habitantes un carácter especial, y tiñó sus obras y costumbres de una prodigiosa sencillez reflejada en objetos y elementos que componen su peculiar habitat.

DIFICULTAD M.I.D.E.

3 2 2 3

TRAMO IX

LONGITUD: 20,6 KMS.
DURACIÓN: 5-7 HORAS

Fuente del Espino - Barranco Riachuelo

Este tramo del Sulayr recorre la Alpujarra granadina y la almeriense desde las sierras de Válor y Laroles hasta la de Bayárcal. Atraviesa numerosos arroyos de alta montaña y acequias que llenan de verdor las áridas lomas meridionales. A media montaña discurre, sobre los pueblos blancos y los cultivos, bajo las cumbres señeras del San Juan y el Chullo. También en este tramo atravesamos caminos seculares que unían las dos vertientes de Sierra Nevada a través de los Puertos del Lobo y de la Ragua. Este territorio agreste fue escenario de encarnizadas luchas entre moriscos y cristianos que aún hoy rememoran las fiestas de los pueblos. De ambas culturas queda huella impresa en el paisaje: cortijos, acequias, labores, eras..., y la fauna que ha logrado adaptarse a esta intensa presencia humana: zorro, cabra montés, jabalí, águila real, perdiz, etc.
El itinerario transcurre entre el denso pinar de repoblación y el valioso encinar autóctono, piornal en los claros del bosque y arbustos espinosos que llenan de color con sus flores y frutos las laderas de la sierra (majuelos, endrinos, agracejos, rosales silvestres...).
Esta diversidad de flora y fauna (un tercio de la flora peninsular está presente en Sierra Nevada), se completa con los ecosistemas de ribera en los diferentes arroyos que cruzamos, donde el sauce, la mimbre, el álamo..., son los protagonistas de estos hábitats.

DIFICULTAD M.I.D.E.

2 2 2 4

FUENTES GR240: TEXTOS: Consejería de Medio Ambiente. Junta de Andalucía http://www.juntadeandalucia.es/medioambiente. BASE CARTOGRÁFICA: Google Earth. DIFICULTAD: M.I.D.E.. Sendero Sulayr -Editorial Penibética-.